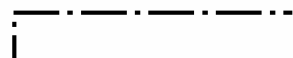


LEGENDA


SYMBOLE KATEGORII TERENÓW O TYM SAMYM PRZEZNACZENIU I ZASADACH ZAGOSPODAROWANIA



GRANICA OBSZARU OBJĘTEGO
PLANEM MIEJSCOWYM



GRANICA OBRĘBU GEODEZYJNEGO



LINIA ROZGRANICZAJĄCA TERENY
O RÓŻNYM PRZEZNACZENIU
I ZASADACH ZAGOSPODAROWANIA



GRANICA OBSZARU O DUŻYCH
WALORACH PRZYRODNICZYCH



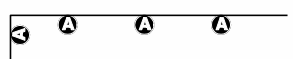
GRANICA STREFY „K” OCHRONY
KRAJOBRAZU KULTUROWEGO



GRANICA 50 m STREFY SANITARNEJ
OD CZYNNEGO CMENTARZA



GRANICA 150 m STREFY SANITARNEJ
OD CZYNNEGO CMENTARZA



GRANICA STREFY „A” ŚCISŁEJ
OCHRONY KONSERWATORSKIEJ



GRANICA STREFY „OW”
ARCHEOLOGICZNEJ OCHRONY
KONSERWATORSKIEJ



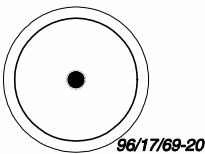
bu.5.z



bu.5.x

OBIEKT ZABYTKOWY WPISANY
DO REJESTRU ZABYTKÓW

OBIEKT ZABYTKOWY PODLEGAJĄCY
OCHRONIE NA MOCY USTALEN
PLANU MIEJSCOWEGO



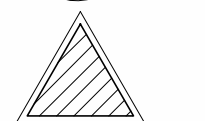
96/17/69-20

ORIENTACYJNY ZASIEG STANOWISKA
ARCHEOLOGICZNEGO O POWIERZCHNI
POWYZEJ 0,01 ha DO 0,05 ha, KTÓRE
ZOSTAŁO WPISANE DO REJESTRU
ZABYTKÓW



93/14/69-20

ORIENTACYJNY ZASIEG STANOWISKA
ARCHEOLOGICZNEGO O POWIERZCHNI
POWYZEJ 0,5 ha, KTÓRE ZOSTAŁO WPISANE
DO REJESTRU ZABYTKÓW



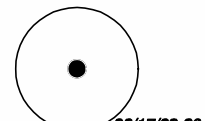
3/204/69-21

STANOWISKO ARCHEOLOGICZNE ARCHIWALNE
O NIEOKREŚLONEJ POWIERZCHNI,
KTÓRE ZOSTAŁO WPISANE DO REJESTRU
ZABYTKÓW



104/25/69-20

ORIENTACYJNY ZASIEG STANOWISKA
ARCHEOLOGICZNEGO O POWIERZCHNI
DO 0,01 ha, KTÓRE PODLEGA
OCHRONIE NA MOCY USTALEN
PLANU MIEJSCOWEGO



96/17/69-20

ORIENTACYJNY ZASIEG STANOWISKA
ARCHEOLOGICZNEGO O POWIERZCHNI
POWYZEJ 0,01 ha DO 0,5 ha, KTÓRE
PODLEGA OCHRONIE NA MOCY USTALEN
PLANU MIEJSCOWEGO



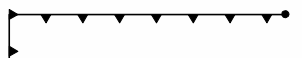
93/14/69-20

ORIENTACYJNY ZASIEG STANOWISKA
ARCHEOLOGICZNEGO O POWIERZCHNI
POWYZEJ 0,5 ha, KTÓRE PODLEGA
OCHRONIE NA MOCY USTALEN
PLANU MIEJSCOWEGO

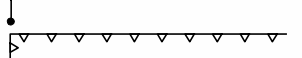


3/204/69-21

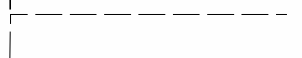
STANOWISKO ARCHEOLOGICZNE ARCHIWALNE
O NIEOKREŚLONEJ POWIERZCHNI
PODLEGAJĄCE OCHRONIE NA MOCY
USTALEN PLANU MIEJSCOWEGO
OBOWIAZUJĄCA PODSTAWOWA
LINIA ZABUDOWY



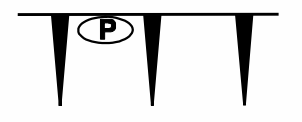
OBOWIAZUJĄCA STYKOWA
LINIA ZABUDOWY



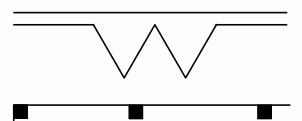
NIEPRZEKRACZALNA LINIA ZABUDOWY



PROJEKTOWANA GRANICA
NOWEJ DZIAŁKI BUDOWLANEJ



GRANICA TERENU ZAGROŻONEGO ZALANIEM
POWODZIOWYM



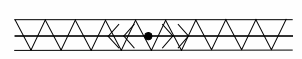
GRANICA GŁÓWNEGO ZBIORNIKA WÓD
PODZIEMNYCH (GZWP) NR 314
"PRADOLINA RZECI ODRA (GŁOGÓW)"



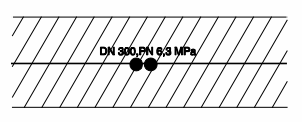
GRANICA UDOKUMENTOWANEGO
ZŁOŻA RUDY MIEDZI



GRANICA STREFY OCHRONNEJ TERENÓW
ZAMKNIĘTYCH LINII KOLEJOWEJ NR 273



LINIA ELEKTROENERGETYCZNA
ŚREDNIEGO NAPIĘCIA 20 kV WRAZ ZE STREFĄ
OGRANICZEN W UŻYTKOWANIU



GAZOCIĄG WYSOKIEGO CIŚNIENIA 6,3 MPa DN 300
I STACJA REDUKCYJNO-POMIAROWA
WRAZ ZE STREFĄ OCHRONNĄ WYZNACZONĄ
PRZEZ ODLEGŁOŚCI PODSTAWOWE

MNi

TEREN DLA ISTNIEJĄCEJ I NOWEJ
ZABUDOWY MIESZKANIOWEJ
JEDNORODZINNEJ

MNn

TEREN DLA NOWEJ ZABUDOWY
MIESZKANIOWEJ JEDNORODZINNEJ

MWU

TEREN DLA ZABUDOWY
MIESZKANIOWEJ WIELORODZINNEJ Z
TOWARZYSZĄCYMI JEJ USŁUGAMI

MS

TEREN DLA BUDOWNICTWA SOCJALNEGO

MU

TEREN DLA USŁUG I ZABUDOWY
MIESZKANIOWEJ JEDNORODZINNEJ

MP

TEREN DLA ZABUDOWY MIESZKANIOWEJ
WIELORODZINNEJ I JEDNORODZINNEJ
ORAZ DLA USŁUG

UP

TEREN DLA OBIEKTÓW ADMINISTRACJI,
USŁUG INNYCH NIŻ CHRONIONE,
ORAZ PRZEMYSŁU, BAZ, SKŁADÓW, MAGAZYNÓW

KSN

TEREN DLA STACJI PALIW

RU

TEREN DLA OBIEKTÓW I URZĄDZEŃ
PRODUKCJI ROLNEJ, OBSŁUGI ROLNICTWA
ORAZ PRZETWORSTWA ROLNO-SPOŻYWCZEGO

ZLU

TEREN DLA OBIEKTÓW I URZĄDZEŃ
ZWIĄZANYCH Z GOSPODARKĄ LEŚNĄ

U

TEREN DLA BUDYNKÓW UŻYTECZNOŚCI
PUBLICZNEJ

UO

TEREN DLA USŁUG OCHRONY ZDROWIA,
EDUKACJI, KULTURY, OPIEKI NAD DZIEĆMI I
OPIEKI SPOŁECZNEJ

US

TEREN DLA OBIEKTÓW I URZĄDZEŃ
SPORTU I REKREACJI ORAZ ZIELENI
URZĄDZONEJ

UT

TEREN DLA USŁUG TURYSTYCZNYCH,
OBIEKTÓW I URZĄDZEŃ SPORTU I
REKREACJI

OS

TEREN DLA OBIEKTÓW SAKRALNYCH

ZP

TEREN DLA PARKÓW I INNEJ ZIELENI
URZĄDZONEJ

ZC

TEREN DLA CMENTARZA

ZD

TEREN DLA OGRODÓW DZIAŁKOWYCH

IT

TEREN DLA NOWO PROJEKTOWANYCH
URZĄDZEŃ, OBIEKTÓW I SIECI
INFRASTRUKTURY TECHNICZNEJ

G

TEREN DLA STACJI REDUKCYJNO-POMIAROWEJ I
ORAZ SIECI I INNYCH URZĄDZEŃ
ZAOPATRZENIA W GAZ

W

TEREN DLA SIECI, URZĄDZEŃ I OBIEKTÓW
ZAOPATRZENIA W WODĘ

K

TEREN DLA SIECI, URZĄDZEŃ I OBIEKTÓW
SŁUŻĄCYCH DO ODPROWADZANIA ŚCIEKÓW

E

TEREN DLA SIECI, URZĄDZEŃ I OBIEKTÓW
ZAOPATRZENIA W ENERGIĘ ELEKTRYCZNĄ

WP

TEREN NA CELE
OCHRONY PRZECIWPOŻAROWEJ

ZE

TEREN DLA TRWAŁYCH UŻYTKÓW ZIELONYCH
I CIEKÓW POWIERZCHNIOWYCH

WS

TEREN DLA WÓD POWIERZCHNIOWYCH PŁYNĄCYCH

R

TEREN DLA UŻYTKOWANIA
ROLNICZEGO

ZL

TEREN DLA PROWADZENIA
GOSPODARKI LEŚNEJ, W TYM POD ZALESIENIE

KDG

TEREN DLA DROGI PUBLICZNEJ KLASY GŁÓWNEJ

KDZ

TEREN DLA DROGI PUBLICZNEJ KLASY ZBIORCZEJ

KDL

TEREN DLA DROGI PUBLICZNEJ KLASY LOKALNEJ

KDD

TEREN DLA DROGI PUBLICZNEJ KLASY DOJAZDOWEJ

KDW

TEREN DLA DROGI WEWNĘTRZNEJ

KDX

TEREN DLA WEWNĘTRZNEGO PRZEJŚCIA PIESZEGO

ZNAJDUJĄCA SIĘ NA RYSUNKACH PEŁNA LEGENDA ZAWIERA RÓWNIEŻ
ELEMENTY NIE WYSTĘPUJĄCE NA DANYM ZAŁĄCZNIKU GRAFICZNYM.

PEŁNE DEFINICJE OZNACZEŃ GRAFICZNYCH
ZAWARTE SĄ W CZĘŚCI TEKSTOWEJ PLANU.